

- Zeichenplan
- Grenz des Durchführungsgebietes
- restlos abgetretene Flächen
- neue Flächen
- Flächen, die dem Eigentümer vorbehalten sind
- private Veräußerliche
- private Grundstücke

a) Die privaten Grundstücke dürfen nicht zu Einzelzwecken genutzt werden
 b) Einzelzwecke sind besondere Belegungen

Für den Bereich des Abtretens der Durchführung des Durchführungsgebietes ist die Abtretung der Flächen im Grundbuch eingetragen worden. Die Abtretung ist am 12. April 1930 erfolgt.
 Datum: 12. April 1930

Dieser Plan ist gemäß § 11 des Grundbuchgesetzes vom 11. März 1924 in Kraft getreten. Die Flächen sind im Grundbuch eingetragen worden. Die Abtretung ist am 12. April 1930 erfolgt.
 Datum: 12. April 1930

Dieser Plan ist gemäß § 11 des Grundbuchgesetzes vom 11. März 1924 in Kraft getreten. Die Flächen sind im Grundbuch eingetragen worden. Die Abtretung ist am 12. April 1930 erfolgt.
 Datum: 12. April 1930

Dieser Plan ist gemäß § 11 des Grundbuchgesetzes vom 11. März 1924 in Kraft getreten. Die Flächen sind im Grundbuch eingetragen worden. Die Abtretung ist am 12. April 1930 erfolgt.
 Datum: 12. April 1930








Dieser Plan ist gemäß § 11 des Grundbuchgesetzes vom 11. März 1924 in Kraft getreten. Die Flächen sind im Grundbuch eingetragen worden. Die Abtretung ist am 12. April 1930 erfolgt.
 Datum: 12. April 1930

Kreis Bonn Stadt
Durchführungsplan
 Nr. 110
 A (Flurpläne)
 für das Gebiet zwischen
 Landsberger Straße, Eiselweg und Kraftwagenstraße

Gemeinsch. Blatt
 Maßstab 1:500

7321-D

Zeichenerklärung

-  Grenze des Durchführungsplanes
-  rechtsgültig bleibende Fluchtlinien
-  neue Fluchtlinien
-  neue Grundstücksgrenze
-  öffentliche Verkehrsfläche
-  private Verkehrsfläche
-  private Grünfläche

- a) Die privaten Grünflächen dürfen nicht zu Einstellplätzen ^{*Gängen} benutzt werden.
- b) Einstellflächen siehe besondere Bedingungen.